

# 林木采伐许可证

桂 N01920566

编号: 45022501250718023

采字[20 25 ] 118 号  
融水县怀宝镇

象州宁

根据 SW20250132 提报的伐区调查设计(申请), 经审核, 批准在 怀宝镇 林

场(乡镇) 腾洞村030林班(村) 力母屯 作业区(组) 00173.1 小班(地块)采伐。

采伐四至: 东 漕 南 梁 西 漕 北 梁

GPS定位: /, /, /, /, /, /, /, /

林分起源: 人工 林种: 一般用材林 树种: 杉木

权 属: 个人 权属证号(证明): /

采伐类型: 主伐 采伐方式: 皆伐 采伐强度: 100%

采伐面积: 0.32 公顷(株数: 528 株)

采伐蓄积: 54 立方米(出材量: 39 立方米)


采伐期限: 2025 年 07 月 18 日至 2025 年 12 月 31 日

更新期限: 2026 年 03 月 1 日


更新面积: 0.32 公顷(株数: 528 株) 更新树种: 杉木

占限额 不占限额

备注: 占限额  
杉木, 采伐528株, 蓄积54立方米, 出材量39立方米


发证机关(章): 

发证日期: 2025 年 07 月 18 日

领证人: 

发证日期: 2025 年 07 月 18 日

行政审批(服务) 专用章



第二联  
采伐凭证

注: 1.此证一式二联。第一联为存根, 第二联为采伐凭证。  
2.超过规定采伐期限, 此证无效。  
3.非国有林木采伐可不填写GPS定位。

# 林木采伐许可证

桂 N001920567

编号: 45022501250718021

采字[20	25	119	号				
融水县怀宝镇	粟荣平						
根据 RL250259	提报的伐区调查设计(申请), 经审核, 批准在	怀宝镇	林				
场(乡镇)	永和村060林班(村)	酸梅洲屯	作业区(组) 00005.1	小班(地块)采伐。			
采伐四至:	东 观音竹	南 标记	西 观音竹	北 标记			
GPS定位:	/,/,/,/,/,/,/,/,/						
林分起源:	人工	林种:	一般用材林	树种: 杉木			
权 属:	个人	权属证号(证明):	/				
采伐类型:	主伐	采伐方式:	皆伐	采伐强度: 100%			
采伐面积:	0.37	公顷(株数: 583	株)				
采伐蓄积:	55	立方米(出材量: 40	立方米)				
采伐期限:	2025	年 07	月 18	日至2025	年 12	月 31	日
更新期限:	2026	年 03	月 1	日			
更新面积:	0.37	公顷(株数: 583	株)	更新树种:	杉木		
<input checked="" type="checkbox"/> 占限额	<input type="checkbox"/> 不占限额						
备注:	占限额 杉木,采伐583株,蓄积55立方米,出材量40立方米						

第二联 采伐凭证



发证机关(章):



发证人(章):

领证人:

发证日期: 2023 年 07 月 18 日

- 注: 1.此证一式二联。第一联为存根,第二联为采伐凭证。  
2.超过规定采伐期限,此证无效。  
3.非国有林木采伐可不填写GPS定位。

# 林木采伐许可证

桂 N01920568

编号: 3022501250725018

融水县怀宝镇 采字[2025]121 号

根据 德 提报的伐区调查设计(申请), 经审核, 批准在 怀宝镇 林  
场(乡镇) 德洞村 林班(村) / 作业区(组) 高压线底 小班(地块) 采伐。

采伐四至: 东 南 西 北

GPS定位: 108.99232144, 25.29327606; /, /, /, /, /;

林分起源: 人工 林种: 一般用材林 树种: 木

权属: 个人 权属证号(证明): /

采伐类型: 主伐 采伐方式: 皆伐 采伐强度: /%

采伐面积: 0.0667 公顷(株数: / 株)

采伐蓄积: 12 立方米(出材量: / 立方米)

采伐期限: 2025 年 07 月 25 日至 2025 年 2 月 3 日

更新期限: 2026 年 12 月 日

更新面积: 0.0667 公顷(株数: / 株) 更新树种: 杉木

占限额  不占限额

备注: 占限额  
杉木, 蓄积12立方米



发证机关(章):

发证人(章):

领证人(章):

发证日期: 2025 年 07 月 25 日



第二联 采伐凭证

- 注: 1.此证一式二联。第一联为存根,第二联为采伐凭证。  
2.超过规定采伐期限,此证无效。  
3.非国有林木采伐可不填写GPS定位。

# 林木采伐许可证

桂 N001920569

编号:

45022501250725019

采字[20 ] 号

融水县怀宝镇 25 122

梁发

根据 德 提报的伐区调查设计(申请), 经审核, 批准在 融水县怀宝 林  
场(乡镇) 融洞村 林班(村) / 作业区(组) 高压线底 小班(地块) 采伐。

采伐四至: 东 南 西 北

GPS定位: 108.99230630, 25.29324113; /, /, /, /, /, /;

林分起源: 人工 林种: 一般用材林 树种: 杉木

权 属: 个人 权属证号(证明): /

采伐类型: 主伐 采伐方式: 皆伐 采伐强度: /%

采伐面积: 0.1933 公顷(株数: / 株)

采伐蓄积: 29 立方米(出材量: / 立方米)

采伐期限: 2025 年 07 月 25 日至 2025 年 12 月 31 日

更新期限: 2026 年 12 月 31 日

更新面积: 0.1933 公顷(株数: / 株) 更新树种: 杉木

占限额  不占限额

备注: 占限额  
杉木, 蓄积29立方米



发证机关(章):

发证人(章):

领证人:

发证日期: 2025 年 07 月 25 日



第二联 采伐凭证

- 注: 1.此证一式二联。第一联为存根,第二联为采伐凭证。  
2.超过规定采伐期限,此证无效。  
3.非国有林木采伐可不填写GPS定位。

# 林木采伐许可证

桂 N001920570

编号: 45022501250725020

融水县怀宝镇 采字[20 25 ] 123 号

吴少军

根据 杨 提报的伐区调查设计(申请), 经审核, 批准在 怀宝镇 林

场(乡镇) 融洞村 林班(村) / 作业区(组) 高压线底 小班(地块) 采伐。

采伐四至: 东 南 西 北

GPS定位: 108.98643299, 25.30184913; /; /; /; /; /;

林分起源: 人工 林种: 一般用材林 树种: 杉木

权属: 个人 权属证号(证明): /

采伐类型: 主伐 采伐方式: 皆伐 采伐强度: /%

采伐面积: 0.1933 公顷(株数: / 株)

采伐蓄积: 29 立方米(出材量: / 立方米)


采伐期限: 2025 年 07 月 25 日至 2025 年 2 月 3 月 日

更新期限: 2026 年 12 月 1 日

更新面积: 0.1933 公顷(株数: / 株) 更新树种: 杉木

占限额  不占限额

备注: 占限额  
杉木, 蓄积29立方米



发证机关(章):



发证人(章):

领证人:

发证日期: 批(服务) 2025 年 07 月 25 日

第二联 采伐凭证

- 注: 1.此证一式二联。第一联为存根,第二联为采伐凭证。  
2.超过规定采伐期限,此证无效。  
3.非国有林木采伐可不填写GPS定位。

# 林木采伐许可证

桂 N001920571

编号: 45022501250725021

采字[20 25 ] 号  
融水县怀宝镇 25 124

石义

根据 您 提报的伐区调查设计(申请), 经审核, 批准在 融水县怀宝镇 林场(乡镇) 融洞村 林班(村) / 作业区(组) 高压线底 小班(地块) 采伐。

采伐四至: 东 南 西 北

GPS定位: 108.97908097, 25.31794290; /, /, /, /, /, /;

林分起源: 人工 林种: 一般用材林 树种: 杉木

权属: 个人 权属证号(证明): /

采伐类型: 主伐 采伐方式: 皆伐 采伐强度: %

采伐面积: 0.18 公顷(株数: / 株)

采伐蓄积: 28 立方米(出材量: / 立方米)

采伐期限: 2025 年 07 月 25 日至 2025 年 2 月 3 月 日

更新期限: 2026 年 12 月 1 日

更新面积: 0.18 公顷(株数: / 株) 更新树种: 杉木

占限额  不占限额

备注: 占限额  
杉木, 蓄积28立方米



发证机关(章):



发证人(章):

领证人:

发证日期(服务) 年 月 日

2025 07 25

第二联 采伐凭证

- 注: 1.此证一式二联。第一联为存根,第二联为采伐凭证。  
2.超过规定采伐期限,此证无效。  
3.非国有林木采伐可不填写GPS定位。

# 林木采伐许可证

桂 N001920572

编号: 45022501250725022

唐长明

采字[20 25 ] 号  
融水县怀宝镇 25 125

根据 您 提报的伐区调查设计(申请), 经审核, 批准在 怀宝镇 林  
场(乡镇) 融洞村 林班(村) / 作业区(组) 高压线底 小班(地块)采伐。  
采伐四至: 东 南 西 北

GPS定位: 108.98740282, 25.29803829; /, /, /, /, /, /;

林分起源: 人工 林种: 一般用材林 树种: 杉木

权 属: 个人 权属证号(证明): /

采伐类型: 主伐 采伐方式: 皆伐 采伐强度: /%

采伐面积: 0.18 公顷(株数: / 株)

采伐蓄积: 28 立方米(出材量: / 立方米)

采伐期限: 2025 年 07 月 25 日至 2025 年 12 月 31 日

更新期限: 2026 年 12 月 31 日

更新面积: 0.18 公顷(株数: / 株) 更新树种: 杉木

占限额 不占限额

备注: 占限额  
杉木, 蓄积28立方米



发证机关(章):

发证人(章):  
领证大:  
发证日期: 2025 年 07 月 25 日  
行政审批(服务)专用章  
45022510725022

第二联 采伐凭证

注: 1.此证一式二联。第一联为存根,第二联为采伐凭证。  
2.超过规定采伐期限,此证无效。  
3.非国有林木采伐可不填写GPS定位。

# 林木采伐许可证

桂 N001920573

编号:

45022501250725023

吴成吉

融水县怀宝镇

采字[20 ]

号

25 126

根据 您 提报的伐区调查设计(申请), 经审核, 批准在 怀宝镇 林

场(乡镇) 聘洞村论淋班(村) / 作业区(组) 高压线底 小班(地块) 采伐。

采伐四至: 东 南 西 北

GPS定位: 108.98678245, 25.29683420, /, /, /, /, /, /;

林分起源: 人工 林种: 一般用材林 树种: 杉木

权 属: 个人 权属证号(证明): /

采伐类型: 主伐 采伐方式: 皆伐 采伐强度: /%

采伐面积: 0.1933 公顷(株数: / 株)

采伐蓄积: 28 立方米(出材量: / 立方米)

采伐期限: 2025 年 07 月 5 日至 2025 年 2 月 31 日

更新期限: 2026 年 12 月 31 日

更新面积: 0.1933 公顷(株数: / 株) 更新树种: 杉木

占限额  不占限额

备注: 占限额  
杉木, 蓄积28立方米



发证机关(章):

发证人(章):

领证大:

发证日期: 2025 年 07 月 25 日

行政审批(服务) 专用章

4502251028584

第二联 采伐凭证

- 注: 1.此证一式二联。第一联为存根, 第二联为采伐凭证。  
2.超过规定采伐期限, 此证无效。  
3.非国有林木采伐可不填写GPS定位。

# 林木采伐许可证

桂 **N001920574**

编号: 45022501250725024

采字[20 25 ] 号  
融水县怀宝镇 25 127

梁大坤

根据 您 提报的伐区调查设计(申请), 经审核, 批准在 融水县怀宝林  
场(乡镇) 融洞村林班(村) / 作业区(组) 高压线底 小班(地块)采伐。

采伐四至: 东 南 西 北

GPS定位: 108.97954433, 25.31422867; /, /, /, /, /, /;

林分起源: 人工 林种: 一般用材林 树种: 杉木

权 属: 个人 权属证号(证明): /

采伐类型: 主伐 采伐方式: 皆伐 采伐强度: /%

采伐面积: 0.1733 公顷(株数: / 株)

采伐蓄积: 26 立方米(出材量: / 立方米)

采伐期限: 2025 年 07 月 25 日至 2025 年 12 月 31 日

更新期限: 2026 年 12 月 1 日

更新面积: 0.1733 公顷(株数: / 株) 更新树种: 杉木

占限额  不占限额

备注: 占限额  
杉木, 蓄积26立方米



发证机关(章):



发证机关(章):

领证人:

发证日期: 2025 年 07 月 25 日

第二联 采伐凭证

- 注: 1.此证一式二联。第一联为存根,第二联为采伐凭证。  
2.超过规定采伐期限,此证无效。  
3.非国有林木采伐可不填写GPS定位。

# 林木采伐许可证

桂 **N001920575**

编号 **45022501250725025**

融水县怀宝镇 采字[2025]120 号

吴运勤

根据 您 提报的伐区调查设计(申请), 经审核, 批准在 怀宝镇 林

场(乡镇) 柳洞村 林班(村) / 作业区(组) 高压线底 小班(地块) 采伐。

采伐四至: 东 南 西 北

GPS定位: 108.98066532, 25.31101625; /, /, /, /, /, /;

林分起源: 人工 林种: 一般用材林 树种: 杉木

权 属: 个人 权属证号(证明): /

采伐类型: 主伐 采伐方式: 皆伐 采伐强度: /%

采伐面积: 0.1867 公顷(株数: / 株)

采伐蓄积: 28 立方米(出材量: / 立方米)

采伐期限: 2025 年 07 月 25 日至 2025 年 12 月 31 日

更新期限: 2026 年 12 月 1 日

更新面积: 0.1867 公顷(株数: / 株) 更新树种: 杉木

占限额  不占限额

备注: 占限额  
杉木, 蓄积28立方米



发证机关(章):



发证人(章):

领证人:

发证日期: 2025 年 07 月 25 日

第二联 采伐凭证

- 注: 1.此证一式二联。第一联为存根, 第二联为采伐凭证。  
2.超过规定采伐期限, 此证无效。  
3.非国有林木采伐可不填写GPS定位。

# 林木采伐许可证

桂 N001920576

编号2501250725026

融水县怀宝镇 采字[20 12] 号

吴运坤

根据 您 提报的伐区调查设计(申请), 经审核, 批准在 怀宝镇 林

场(乡镇) 融洞村论洞 林班(村) / 作业区(组) 高压线底 小班(地块) 采伐。

采伐四至: 东 南 西 北

GPS定位: 108.98228487, 25.30532238; /, /, /, /, /, /;

林分起源: 人工 林种: 般用材林 树种: 杉木

权 属: 个人 权属证号(证明):

采伐类型: 主伐 采伐方式: 皆伐 采伐强度: %

采伐面积: 0.1867 公顷(株数: 株)

采伐蓄积: 29 立方米(出材量: 立方米)

采伐期限: 2025 年 07 月 5 日至 2025 年 12 月 31 日

更新期限: 2026 年 12 月 31 日

更新面积: 0.1867 公顷(株数: / 株) 更新树种: 杉木

占限额  不占限额

备注: 占限额  
杉木, 蓄积29立方米



发证机关(章):



发证人(章):

领证人:

发证日期: 2025 年 07 月 25 日

第二联 采伐凭证

- 注: 1.此证一式二联。第一联为存根,第二联为采伐凭证。  
2.超过规定采伐期限,此证无效。  
3.非国有林木采伐可不填写GPS定位。

# 林木采伐许可证

桂 N001920577

编号:

45022501250725027

采字[20 ] 号

融水县怀宝镇

25 129

吴丽丹

根据 您 提报的伐区调查设计(申请), 经审核, 批准在 怀宝镇 林

场(乡镇) 腾洞村论淋班(村) / 作业区(组) 高压线底 小班(地块) 采伐。

采伐四至: 东 南 西 北

GPS定位: 108.98166456, 25.30992390; /, /, /, /, /, /;

林分起源: 人工 林种: 一般用材林 树种: 杉木

权 属: 个人 权属证号(证明): /

采伐类型: 主伐 采伐方式: 皆伐 采伐强度: /%

采伐面积: 0.18 公顷(株数: / 株)

采伐蓄积: 28 立方米(出材量: / 立方米)

采伐期限: 2025 年 07 月 25 日至 2025 年 12 月 31 日

更新期限: 2026 年 12 月 日

更新面积: 0.18 公顷(株数: / 株) 更新树种: 杉木

占限额  不占限额

备注: 占限额  
杉木, 蓄积28立方米



发证机关(章):



发证人(章):

领证人:

发证日期: 2025 年 07 月 25 日

第二联 采伐凭证

- 注: 1.此证一式二联。第一联为存根, 第二联为采伐凭证。  
2.超过规定采伐期限, 此证无效。  
3.非国有林木采伐可不填写GPS定位。

# 林木采伐许可证

桂 N001920578

编号:

45022501250725028

吴成吉

融水县怀宝镇

采字[20 25 ] 130

号

根据 您 提报的伐区调查设计(申请),经审核,批准在 怀宝镇 林  
场(乡镇) 腰洞村 淋班(村) / 作业区(组) 高压线底 小班(地块)采伐。  
采伐四至: 东 南 西 北

GPS定位: 108.98466470,25.30273479 // // // // //

林分起源: 人工 林种: 一般用材林 树种: 杉木

权 属: 个人 权属证号(证明): /

采伐类型: 主伐 采伐方式: 皆伐 采伐强度: /%

采伐面积: 0.20 公顷(株数: / 株)

采伐蓄积: 29 立方米(出材量: / 立方米)

采伐期限: 2025 年 07 月 25 日至 2025 年 2 月 31 日

更新期限: 2026 年 12 月 日

更新面积: 0.20 公顷(株数: / 株) 更新树种: 杉木

占限额 不占限额

备注: 占限额  
杉木,蓄积29立方米



发证机关(章):

发证人(章):

领证大:

发证日期: 年 月 日

450225-2025 07 25

第二联 采伐凭证

- 注: 1.此证一式二联。第一联为存根,第二联为采伐凭证。  
2.超过规定采伐期限,此证无效。  
3.非国有林木采伐可不填写GPS定位。

# 林木采伐许可证

桂 N001920579

编号: 45022501250725029

融水县怀宝镇 采字[20 25 ] 132 号

吴运先

根据 您 提报的伐区调查设计(申请), 经审核, 批准在 怀宝镇 林  
场(乡镇) 融洞村 林班(村) / 作业区(组) 高压线底 小班(地块) 采伐。

采伐四至: 东 南 西 北

GPS定位: 108.98359794, 25.30409353; /, /, /, /, /, /;

林分起源: 人工 林种: 一般用材林 树种: 杉木

权 属: 个人 权属证号(证明): /

采伐类型: 主伐 采伐方式: 皆伐 采伐强度: /%

采伐面积: 0.1733 公顷(株数: / 株)

采伐蓄积: 27 立方米(出材量: / 立方米)

采伐期限: 2025 年 07 月 25 日至 2025 年 12 月 31 日

更新期限: 2026 年 12 月 1 日

更新面积: 0.1733 公顷(株数: / 株) 更新树种: 杉木

占限额  不占限额

备注: 占限额  
杉木, 蓄积27立方米



发证机关(章):



发证人(章):

领证人:

2025 年 07 月 25 日

第二联 采伐凭证

- 注: 1.此证一式二联。第一联为存根,第二联为采伐凭证。  
2.超过规定采伐期限,此证无效。  
3.非国有林木采伐可不填写GPS定位。

# 林木采伐许可证

桂 N001920580

编号: 45022501250725030

融水县怀宝镇 采字[2025]第133号

吴运平

根据您提报的伐区调查设计(申请), 经审核, 批准在怀宝镇林  
场(乡镇) 融洞村油洞林班(村) / 作业区(组) 高压线底 小班(地块) 采伐。

采伐四至: 东 南 西 北

GPS定位: 108.99128195, 25.29396049, /, /, /, /, /, /

林分起源: 人工 林种: 一般用材林 树种: 木

权属: 个人 权属证号(证明): /

采伐类型: 主伐 采伐方式: 皆伐 采伐强度: /%

采伐面积: 0.1867 公顷(株数: / 株)

采伐蓄积: 28 立方米(出材量: / 立方米)

采伐期限: 2025 年 07 月 25 日至 2025 年 2 月 3 月 日

更新期限: 2026 年 12 月 日

更新面积: 0.1867 公顷(株数: / 株) 更新树种: 杉木

占限额  不占限额

备注: 占限额  
杉木, 蓄积28立方米



发证机关(章):



发证人(章):

领证大:

发证日期(服务): 2025 年 07 月 25 日

第二联 采伐凭证

- 注: 1.此证一式二联。第一联为存根, 第二联为采伐凭证。  
2.超过规定采伐期限, 此证无效。  
3.非国有林木采伐可不填写GPS定位。

# 林木采伐许可证

桂 N001920581

编号: 19022501250725031

融水县怀宝镇 采字[2025]134 号

吴运全

根据 您 提报的伐区调查设计(申请), 经审核, 批准在 融水县怀宝镇 林场(乡镇) 腰洞村论洞林班(村) / 作业区(组) 高压线底 小班(地块) 采伐。

采伐四至: 东 南 西 北

GPS定位: 108.98129191, 25.30851739; /, /; /, /; /, /;

林分起源: 人工 林种: 一般用材林 树种: 杉木

权 属: 个人 权属证号(证明): /

采伐类型: 主伐 采伐方式: 皆伐 采伐强度: /%

采伐面积: 0.1733 公顷(株数: / 株)

采伐蓄积: 27 立方米(出材量: / 立方米)

采伐期限: 2025 年 07 月 25 日至 2025 年 2 月 31 日

更新期限: 2026 年 12 月 日

更新面积: 0.1733 公顷(株数: / 株) 更新树种: 杉木

占限额  不占限额

备注: 占限额  
杉木, 蓄积27立方米



发证机关(章):

发证人(章):

领证人:

行政审批(服务) 专用章 2025 年 07 月 25 日

第二联 采伐凭证

- 注: 1.此证一式二联。第一联为存根,第二联为采伐凭证。  
2.超过规定采伐期限,此证无效。  
3.非国有林木采伐可不填写GPS定位。

# 林木采伐许可证

桂 No 01920582

编号: 22501250725032

融水县怀宝镇 采字 [2025 135] 号

何秀平

根据 您 提报的伐区调查设计(申请), 经审核, 批准在 怀宝 林

场(乡镇) 东水 林班(村) / 作业区(组) / 小班(地块) 采伐。

采伐四至: 东 南 西 北

GPS定位: 109.08067342, 25.27691194; /, /; /, /; /, /;

林分起源: 人工 林种: 般用材林 树种: 杉木

权 属: 个人 权属证号(证明):

采伐类型: 主伐 采伐方式: 皆伐 采伐强度: /%

采伐面积: 0.2667 公顷(株数: / 株)

采伐蓄积: 30 立方米(出材量: / 立方米)

采伐期限: 2025 年 07 月 5 日至 2025 年 31 月 日

更新期限: 2026 年 12 月 日

更新面积: 0.2667 公顷(株数: / 株) 更新树种: 杉木

占限额  不占限额

备注: 占限额  
杉木, 蓄积30立方米



发证机关(章):



发证人(章):

领证人:

发证日期: 2025 年 07 月 25 日

第二联 采伐凭证

- 注: 1.此证一式二联。第一联为存根,第二联为采伐凭证。  
2.超过规定采伐期限,此证无效。  
3.非国有林木采伐可不填写GPS定位。

# 林木采伐许可证

桂 N01920583

编号:

45022501250725033

吴少军

融水县怀宝镇

采字[20 25 ] 136 号

根据 您 提报的伐区调查设计(申请), 经审核, 批准在 怀宝镇 林  
场(乡镇) 融洞村论林班(村) / 作业区(组) 高压线底 小班(地块) 采伐。  
采伐四至: 东 \_\_\_\_\_ 南 \_\_\_\_\_ 西 \_\_\_\_\_ 北 \_\_\_\_\_

GPS定位: 108.98127154, 25.30719538; /, /, /, /, /, /;

林分起源: 人工 林种: 一般用材林 树种: 杉木

权 属: 个人 权属证号(证明): /

采伐类型: 主伐 采伐方式: 皆伐 采伐强度: /%

采伐面积: 0.18 公顷(株数: / 株)

采伐蓄积: 28 立方米(出材量: / 立方米)

采伐期限: 2025 年 07 月 25 日至 2025 年 2 月 3 月 日

更新期限: 2026 年 12 月 日

更新面积: 0.18 公顷(株数: / 株) 更新树种: 杉木

占限额  不占限额

备注: 占限额  
杉木, 蓄积28立方米



发证机关(章):

发证人(章):

领证人:

发证日期: 2025 年 07 月 25 日

行政审批(服务) 专 2025 07 25

第二联 采伐凭证

- 注: 1.此证一式二联。第一联为存根, 第二联为采伐凭证。  
2.超过规定采伐期限, 此证无效。  
3.非国有林木采伐可不填写GPS定位。

# 林木采伐许可证

桂 N001920584

编号:

45022501250725034

采字[20 ]

号

吴绍勤

融水县怀宝镇

25 137

根据 您 提报的伐区调查设计(申请), 经审核, 批准在 怀宝镇 林

场(乡镇) 融洞村论洞林班(村) / 作业区(组) 高压线底 小班(地块) 采伐。

采伐四至: 东 南 西 北

GPS定位: 108.98823942, 25.29607835; /, /, /, /, /, /;

林分起源: 人工 林种: 一般用材林 树种: 杉木

权 属: 个人 权属证号(证明):

采伐类型: 主伐 采伐方式: 皆伐 采伐强度: 7%

采伐面积: 0.18 公顷(株数: 株)

采伐蓄积: 27 立方米(出材量: 立方米)

采伐期限: 2025 年 07 月 日至 2025 年 12 月 31 日

更新期限: 2026 年 12 月 31 日

更新面积: 0.18 公顷(株数: 株) 更新树种: 杉木

占限额  不占限额

备注: 占限额  
杉木, 蓄积27立方米



发证机关(章):

发证人(章):

领证人:

发证日期: 2025 年 07 月 25 日

行政审批(服务) 专用章 4502251020684

第二联 采伐凭证

- 注: 1.此证一式二联。第一联为存根, 第二联为采伐凭证。  
2.超过规定采伐期限, 此证无效。  
3.非国有林木采伐可不填写GPS定位。

# 林木采伐许可证

桂 N001920585

编号:

45022501250725036

采字[20 ] 号

融水县怀宝镇 25 138

吴成福

根据 您 提报的伐区调查设计(申请), 经审核, 批准在 融水县怀宝 林  
场(乡镇) 融洞村 林班(村) / 作业区(组) 高压线底 小班(地块) 采伐。

采伐四至: 东 南 西 北

GPS定位: 108.97734008, 25.31815095; /, /, /, /, /;

林分起源: 人工 林种: 一般用材林 树种: 杉木

权 属: 个人 权属证号(证明): /

采伐类型: 主伐 采伐方式: 皆伐 采伐强度: /%

采伐面积: 0.1867 公顷(株数: / 株)

采伐蓄积: 29 立方米(出材量: / 立方米)

采伐期限: 2025 年 07 月 25 日至 2025 年 12 月 31 日

更新期限: 2026 年 12 月 1 日

更新面积: 0.1867 公顷(株数: / 株) 更新树种: 杉木

占限额  不占限额

备注: 占限额  
杉木, 蓄积29立方米



发证机关(章):

发证人(章):

领证人:

发证日期审批(服务) 年 月 日

2025 07 25

第二联  
采伐凭证

注: 1.此证一式二联。第一联为存根, 第二联为采伐凭证。

2.超过规定采伐期限, 此证无效。

3.非国有林木采伐可不填写GPS定位。

# 林木采伐许可证

桂 N001920586

编号:

45022501250725037

潘汉忠

融水县怀宝镇

采字[20 25 ] 139 号

根据 您 提报的伐区调查设计(申请), 经审核, 批准在 怀宝镇 林

场(乡镇) 腾洞村 林班(村) / 作业区(组) 高压线底 小班(地块) 采伐。

采伐四至: 东 南 西 北

GPS定位: 108.98783341, 25.30027044; /, /, /, /, /, /;

林分起源: 人工 林种: 一般用材林 树种: 杉木

权 属: 个人 权属证号(证明): /

采伐类型: 主伐 采伐方式: 皆伐 采伐强度: /%

采伐面积: 0.1867 公顷(株数: / 株)

采伐蓄积: 27 立方米(出材量: / 立方米)

采伐期限: 2025 年 07 月 25 日至 2025 年 2 月 3 日

更新期限: 2026 年 12 月 日

更新面积: 0.1867 公顷(株数: / 株) 更新树种: 杉木

占限额  不占限额

备注: 占限额  
杉木, 蓄积27立方米



发证机关(章):

发证人(章):

领证人:

发证日期: 2025 年 07 月 25 日

行政审批(服务) 专用章 2025.07.25

第二联 采伐凭证

- 注: 1.此证一式二联。第一联为存根, 第二联为采伐凭证。  
2.超过规定采伐期限, 此证无效。  
3.非国有林木采伐可不填写GPS定位。

# 林木采伐许可证

桂 N001920587

编号: 22501250730083

融水县怀宝镇 采字[2025]141 号

李有达

根据 S0250032 提报的伐区调查设计(申请), 经审核, 批准在 怀宝镇 林

场(乡镇) 永和村0200 林班(村) 思英屯 作业区(组) 00163.1 小班(地块) 采伐。

采伐四至: 东 韦木生 南 大梁 西 何丁云 北 何明山

GPS定位: /, /, /, /, /, /, /, /

林分起源: 人工 林种: 一般用材林 树种: 杉木

权属: 个人 权属证号(证明): /

采伐类型: 主伐 采伐方式: 皆伐 采伐强度: 100%

采伐面积: 0.55 公顷(株数: 605 株)

采伐蓄积: 92 立方米(出材量: 69 立方米)

采伐期限: 2025 年 07 月 30 日至 2025 年 12 月 31 日

更新期限: 2026 年 02 月 8 日

更新面积: 0.55 公顷(株数: 605 株) 更新树种: 杉木

占限额  不占限额

备注: 占限额  
杉木, 采伐605株, 蓄积92立方米, 出材量69立方米



发证机关(章):

发证人(章):

领证人:

发证日期 2025 年 07 月 30 日

政审批(服务) 专用章

第二联 采伐凭证

- 注: 1.此证一式二联。第一联为存根,第二联为采伐凭证。  
2.超过规定采伐期限,此证无效。  
3.非国有林木采伐可不填写GPS定位。

# 林木采伐许可证

桂 NO.01920588

编号:

45022501250730086

采字[20 ] 号

贾忠平

融水县怀宝镇

25 142

根据 SM20250033 提报的伐区调查设计(申请), 经审核, 批准在 林

场(乡镇) 中寨村030林班(村) 民洞口屯 作业区(组) 00093.1 小班(地块) 采伐。

采伐四至: 东 杉中林 南 贾新平 西 梁 北 贾新平

GPS定位: /,/,/,/,/,/,/,/

林分起源: 人工 林种: 一般用材林 树种: 杉木

权 属: 个人 权属证号(证明): 450901471908

采伐类型: 主伐 采伐方式: 皆伐 采伐强度: 100%

采伐面积: 0.39 公顷(株数: 546 株)

采伐蓄积: 65 立方米(出材量: 47 立方米)

采伐期限: 2025 年 07 月 30 日至 2025 年 12 月 31 日

更新期限: 2026 年 02 月 28 日

更新面积: 0.39 公顷(株数: 546 株) 更新树种: 杉木

占限额  不占限额

备注: 占限额  
杉木, 采伐546株, 蓄积65立方米, 出材量47立方米



发证机关(章):

发证人(章):

领证人:

发证日期: 政审批(服务)年 月 日

45022501250730086 07 30

第二联 采伐凭证

- 注: 1.此证一式二联。第一联为存根, 第二联为采伐凭证。  
2.超过规定采伐期限, 此证无效。  
3.非国有林木采伐可不填写GPS定位。

# 林木采伐许可证

桂 N001920589

编号: 45022501250730087

采字[20 25 ] 号  
融水县怀宝镇 140

刘登媛

根据 徐 提报的伐区调查设计(申请), 经审核, 批准在 怀宝 林

场(乡镇) 中寨 林班(村) / 作业区(组) / 小班(地块) 采伐。

采伐四至: 东 南 西 北

GPS定位: 109.01800187, 25.23221176; /, /, /, /, /, /;

林分起源: 人工 林种: 一般用材林 树种: 杉木

权 属: 个人 权属证号(证明): /

采伐类型: 主伐 采伐方式: 皆伐 采伐强度: /%

采伐面积: 0.26 公顷(株数: / 株)

采伐蓄积: 30 立方米(出材量: / 立方米)

采伐期限: 2025 年 07 月 30 日至 2025 年 12 月 31 日

更新期限: 2026 年 12 月 1 日

更新面积: 0.20 公顷(株数: / 株) 更新树种: 杉木

占限额  不占限额

备注: 占限额  
杉木, 蓄积30立方米



发证机关(章):



发证人(章):

领证人:

发证日期: 2025 年 07 月 30 日

第二联  
采伐凭证

- 注: 1.此证一式二联。第一联为存根,第二联为采伐凭证。  
2.超过规定采伐期限,此证无效。  
3.非国有林木采伐可不填写GPS定位。

# 林木采伐许可证

桂 N001920590

编号:

45022501250730088

何庆辉

融水县怀宝镇

采字[20

25 143

号

根据 您 提报的伐区调查设计(申请), 经审核, 批准在 怀宝镇 林

场(乡镇) 东水村甲林班(村) / 作业区(组) 猪肉坡 小班(地块)采伐。

采伐四至: 东 南 西 北

GPS定位: 109.06920791, 25.28770209; /, /, /, /, /;

林分起源: 人工 林种: 一般用材林 树种: 柏树类

权 属: 个人 权属证号(证明): /

采伐类型: 主伐 采伐方式: 皆伐 采伐强度: /%

采伐面积: 0.16 公顷(株数: / 株)

采伐蓄积: 8 立方米(出材量: / 立方米)

采伐期限: 2025 年 07 月 30 日至 2025 年 12 月 31 日

更新期限: 2026 年 12 月 1 日

更新面积: 0.16 公顷(株数: / 株) 更新树种: 杉树

占限额 不占限额

备注: 占限额  
柏树类, 蓄积8立方米



发证机关(章):



发证人(章):

领证人:

发证日期: 年 月 日

行政审批(服务) 专用章 2025

07 30

注: 1.此证一式二联。第一联为存根, 第二联为采伐凭证。

2.超过规定采伐期限, 此证无效。

3.非国有林木采伐可不填写GPS定位。

第二联 采伐凭证

# 林木采伐许可证

桂 N001920591

编号: 45022501250730089

何炜城

融水县怀宝镇 采字[2025]144 号

根据 您 提报的伐区调查设计(申请), 经审核, 批准在 怀宝镇 林

场(乡镇) 喷沟村沟林班(村) / 作业区(组) / 小班(地块) 采伐。

采伐四至: 东 南 西 北

GPS定位: 109.06704068, 25.26823721; /, /, /, /, /;

林分起源: 人工 林种: 一般用材林 树种: 杉木

权 属: 个人 权属证号(证明): /

采伐类型: 主伐 采伐方式: 皆伐 采伐强度: /%

采伐面积: 0.0733 公顷(株数: / 株)

采伐蓄积: 8 立方米(出材量: / 立方米)

采伐期限: 2025 年 07 月 30 日至 2025 年 2 月 3 日

更新期限: 2026 年 12 月 日

更新面积: 0.0733 公顷(株数: / 株) 更新树种: 杉木

占限额  不占限额

备注: 占限额  
杉木, 蓄积8立方米



发证机关(章):



发证人(章):

领证人:

行政审批(服务) 专用章

发证日期: 2025 年 07 月 30 日

第二联 采伐凭证

- 注: 1.此证一式二联。第一联为存根, 第二联为采伐凭证。  
2.超过规定采伐期限, 此证无效。  
3.非国有林木采伐可不填写GPS定位。

# 林木采伐许可证

桂 N001920592

编号:

45022501250730090

采字[20 ] 号

融水县怀宝镇 25 145

李小福

根据 您 提报的伐区调查设计(申请), 经审核, 批准在 怀宝 林

场(乡镇) 中寨村民委 林班(村) / 作业区(组) 田统漕 小班(地块) 采伐。

采伐四至: 东 南 西 北

GPS定位: 108.99404623, 25.27774885; /, /, /, /, /, /

林分起源: 人工 林种: 一般用材林 树种: 杉木

权 属: 个人 权属证号(证明): /

采伐类型: 主伐 采伐方式: 皆伐 采伐强度: 100%

采伐面积: 0.1867 公顷(株数: 335 株)

采伐蓄积: 27 立方米(出材量: 22 立方米)

采伐期限: 2025 年 07 月 30 日至 2025 年 12 月 31 日

更新期限: 2026 年 05 月 01 日

更新面积: 0.1867 公顷(株数: / 株) 更新树种: 油茶

占限额  不占限额

备注: 占限额  
杉木, 采伐335株, 蓄积27立方米, 出材量22立方米



发证机关(章):



发证人(章):

领证人:

发证日期: 2025 年 07 月 30 日

第二联 采伐凭证

- 注: 1.此证一式二联。第一联为存根,第二联为采伐凭证。  
2.超过规定采伐期限,此证无效。  
3.非国有林木采伐可不填写GPS定位。

# 林木采伐许可证

桂 N001920593

编号:

45022501250730091

采字[20 ] 号  
融水县怀宝镇 25 146

何敏标

根据 您 提报的伐区调查设计(申请), 经审核, 批准在 怀宝镇 林

场(乡镇) 盘梁村 林班(村) / 作业区(组) 下坎屯 小班(地块) 采伐。

采伐四至: 东 南 西 北

GPS定位: 109.02536656, 25.31124396; /, /; /, /; /, /;

林分起源: 人工 林种: 一般用材林 树种: 杉木

权 属: 个人 权属证号(证明): /

采伐类型: 主伐 采伐方式: 皆伐 采伐强度: 100%

采伐面积: 0.06 公顷(株数: 62 株)

采伐蓄积: 10 立方米(出材量: 6 立方米)

采伐期限: 2025 年 07 月 30 日至 2025 年 12 月 31 日

更新期限: 2026 年 12 月 31 日

更新面积: 0.06 公顷(株数: / 株) 更新树种: 杉木

占限额  不占限额

备注: 占限额  
杉木, 采伐62株, 蓄积10立方米, 出材量6立方米



发证机关(章):



发证人(章):

领证人:

行政审批(服务) 用章

发证日期: 2025 年 07 月 30 日

第二联 采伐凭证

- 注: 1.此证一式二联。第一联为存根, 第二联为采伐凭证。  
2.超过规定采伐期限, 此证无效。  
3.非国有林木采伐可不填写GPS定位。

# 林木采伐许可证

桂 N001920594

编号:

45022501250730092

采字[20 ] 号

融水县怀宝镇 25 147

何敬标

根据 您 提报的伐区调查设计(申请), 经审核, 批准在 怀宝镇 林

场(乡镇) 盘柴村 林班(村) / 作业区(组) 下坎屯 小班(地块) 采伐。

采伐四至: 东 南 西 北

GPS定位: 109.02467348, 25.31177538; /, /, /, /, /, /;

林分起源: 人工 林种: 一般用材林 树种: 杉木

权 属: 个人 权属证号(证明): /

采伐类型: 主伐 采伐方式: 皆伐 采伐强度: 100%

采伐面积: 0.24 公顷(株数: 265 株)

采伐蓄积: 25 立方米(出材量: 20 立方米)

采伐期限: 2025 年 07 月 30 日至 2025 年 12 月 31 日

更新期限: 2026 年 12 月 1 日

更新面积: 0.24 公顷(株数: / 株) 更新树种: 杉木

占限额  不占限额

备注: 占限额  
杉木, 采伐265株, 蓄积25立方米, 出材量20立方米



发证机关(章):



发证人(章):

领证人:

发证日期: 2025 年 07 月 30 日

第二联 采伐凭证

- 注: 1.此证一式二联。第一联为存根, 第二联为采伐凭证。  
2.超过规定采伐期限, 此证无效。  
3.非国有林木采伐可不填写GPS定位。

# 林木采伐许可证

桂 N001920595

编号: 45022501250730093

采字[20 25 ] 148 号  
融水县怀宝镇

肖克誉

根据 您 提报的伐区调查设计(申请), 经审核, 批准在 怀宝镇中寨林

场(乡镇) 中寨村不林班(村) / 作业区(组) 九能屋背 小班(地块) 采伐。  
屯,

采伐四至: 东 南 西 北

GPS定位: 109.00750101, 25.28072706; /, /, /, /, /, /;

林分起源: 人工 林种: 一般用材林 树种: 杉木

权 属: 个人 权属证号(证明): /

采伐类型: 主伐 采伐方式: 皆伐 采伐强度: /%

采伐面积: 0.20 公顷(株数: / 株)

采伐蓄积: 29 立方米(出材量: / 立方米)

采伐期限: 2025 年 07 月 30 日至 2025 年 2 月 3 日

更新期限: 2026 年 12 月 1 日

更新面积: 0.20 公顷(株数: / 株) 更新树种: 杉木

占限额  不占限额

备注: 占限额  
杉木, 蓄积29立方米

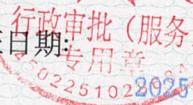


发证机关(章):

发证人(章):

领证人:

发证日期: 2025 年 07 月 30 日



第二联 采伐凭证

- 注: 1.此证一式二联。第一联为存根, 第二联为采伐凭证。  
2.超过规定采伐期限, 此证无效。  
3.非国有林木采伐可不填写GPS定位。

# 林木采伐许可证

桂 N001920596

编号:

45022501250730058

肖克誉

融水县怀宝镇

采字[20 ]

号

25 149

根据 您 提报的伐区调查设计(申请), 经审核, 批准在 中寨村 林

场(乡镇) 不王屯 林班(村) / 作业区(组) 底下漕 小班(地块) 采伐。

采伐四至: 东 南 西 北

GPS定位: 109.01099417, 25.28951004; /, /, /, /, /, /;

林分起源: 人工 林种: 一般用材林 树种: 杉木

权 属: 个人 权属证号(证明): /

采伐类型: 主伐 采伐方式: 皆伐 采伐强度: %

采伐面积: 0.20 公顷(株数: / 株)

采伐蓄积: 28 立方米(出材量: / 立方米)

采伐期限: 2025 年 08 月 01 日至 2025 年 12 月 31 日

更新期限: 2026 年 12 月 日

更新面积: 0.20 公顷(株数: / 株) 更新树种: 杉木

占限额  不占限额

备注: 占限额  
杉木, 蓄积28立方米



发证机关(章):



发证人(章):

领证人:

发证日期: 2025 年 08 月 01 日

第二联 采伐凭证

- 注: 1.此证一式二联。第一联为存根, 第二联为采伐凭证。  
2.超过规定采伐期限, 此证无效。  
3.非国有林木采伐可不填写GPS定位。

# 林木采伐许可证

桂 N001920597

编号: 15022501250811005

采字[20 25 ] 号 150 融水县怀宝镇

钟水成

根据 你 提报的伐区调查设计(申请), 经审核, 批准在 怀宝镇 林

场(乡镇) 洋洞村西 林班(村) / 作业区(组) 勤汉 小班(地块) 采伐。

采伐四至: 东 南 西 北

GPS定位: 109.00253598, 25.32797003; /, /, /, /, /, /

林分起源: 人工 林种: 一般用材林 树种: 杉木

权 属: 个人 权属证号(证明): /

采伐类型: 主伐 采伐方式: 皆伐 采伐强度: 100%

采伐面积: 0.1333 公顷(株数: 165 株)

采伐蓄积: 18 立方米(出材量: 14 立方米)

采伐期限: 2025 年 08 月 11 日至 2025 年 12 月 31 日

更新期限: 2026 年 05 月 1 日

更新面积: 0.1333 公顷(株数: / 株) 更新树种: 杉木

占限额 不占限额

备注: 占限额  
杉木, 采伐165株, 蓄积18立方米, 出材量14立方米



发证机关(章):

发证人(章):

领证人:

发证日期: 2025 年 08 月 11 日

批(服务) 专用章 2025

第二联 采伐凭证

注: 1.此证一式二联。第一联为存根, 第二联为采伐凭证。

2.超过规定采伐期限, 此证无效。

3.非国有林木采伐可不填写GPS定位。

# 林木采伐许可证

桂 N001920598

编号: 45022501250811004

采字[20 25 ] 151 号  
融水县怀宝镇

钟永成

根据 您 提报的伐区调查设计(申请), 经审核, 批准在 怀宝 林

场(乡镇) 洋洞村西林班(村) / 作业区(组) 勤汉 小班(地块)采伐。

采伐四至: 东 南 西 北

GPS定位: 109.00358099, 25.32808504; /, /, /, /, /, /;

林分起源: 人工 林种: 一般用材林 树种: 杉木

权 属: 个人 权属证号(证明): /

采伐类型: 主伐 采伐方式: 皆伐 采伐强度: 100%

采伐面积: 0.10 公顷(株数: 130 株)

采伐蓄积: 14 立方米(出材量: 11 立方米)

采伐期限: 2025 年 08 月 11 日至 2025 年 12 月 31 日

更新期限: 2026 年 05 月 1 日

更新面积: 0.10 公顷(株数: / 株) 更新树种: 杉木

占限额 不占限额

备注: 占限额  
杉木, 采伐130株, 蓄积14立方米, 出材量11立方米



发证机关(章):



发证人(章):

领证人:

行政审批(服务) 专用章  
发证日期: 2025 年 08 月 11 日

第二联 采伐凭证

注: 1.此证一式二联。第一联为存根, 第二联为采伐凭证。  
2.超过规定采伐期限, 此证无效。  
3.非国有林木采伐可不填写GPS定位。

# 林木采伐许可证

桂 N001920599

编号:

45022501250811011

采字[20 ] 号

融水县怀宝镇 25 152

何松

根据 SM20250035 提报的伐区调查设计(申请), 经审核, 批准在 怀宝镇 林

场(乡镇) 永和村070林班(村) 思英屯 作业区(组) 00169.1 小班(地块)采伐。

采伐四至: 东 何绍寒 南 大梁 西 大梁 北 何日球

GPS定位: /, /, /, /, /, /, /, /

林分起源: 人工 林种: 一般用材林 树种: 杉木

权属: 个人 权属证号(证明): /

采伐类型: 主伐 采伐方式: 皆伐 采伐强度: 100%

采伐面积: 0.34 公顷(株数: 451 株)

采伐蓄积: 53 立方米(出材量: 39 立方米)

采伐期限: 2025 年 08 月 1 日至 2025 年 12 月 31 日

更新期限: 2026 年 02 月 28 日

更新面积: 0.34 公顷(株数: 451 株) 更新树种: 杉木

占限额  不占限额

备注: 占限额  
杉木, 采伐451株, 蓄积53立方米, 出材量39立方米



发证机关(章):



发证人(章):

领证人:

发证日期: 2025 年 08 月 11 日

第二联 采伐凭证

注: 1.此证一式二联。第一联为存根, 第二联为采伐凭证。

2.超过规定采伐期限, 此证无效。

3.非国有林木采伐可不填写GPS定位。

